

# Ma TO-DO ANJOU

Ne repartez pas sans...  
Do not leave without...

- FILER SUR LA LOIRE À VÉLO® (EUROVÉLO 6)**  
Loire des châteaux, villages, vignes, jardins et fleuve sauvage... sur 200 km en Anjou (900 km de St-Nazaire à Nevers, 4 450 km reliant l'océan Atlantique à la mer Noire). > [laloireavelo.fr](http://laloireavelo.fr)  
200 km in Anjou, country of châteaux, wines, gardens and preserved nature.
- BUTINER SUR LA VÉLO FRANCETTE® (V43)**  
Escale en Anjou de 128 km sur la véloroute 43 de Ouisstreham à la Rochelle (630 km). L'itinéraire suit ici les rivières, de la Mayenne à la vallée saumuroise du Thouet. > [lavelofrancette.com](http://lavelofrancette.com)  
128 km in Anjou, along the Mayenne and Thouet rivers and charming villages.
- ABORDER LA VÉLOROUTE DE L'ORNE À L'ANJOU (V44)**  
D'Alençon à Saumur, l'itinéraire relie la Véloscénie® à La Loire à Vélo® (230 km). Sur 68 km, l'étape angevine emprunte une ancienne voie ferrée et dévoile la cité de caractère de Baugé. 68 km in Anjou, following a former railway itinerary.
- SILLONNER LA VALLÉE DU LOIR À VÉLO (V47)**  
Depuis les sources du Loir, l'itinéraire de 320 km sur petites routes tranquilles flirte sur 68 km en Anjou avec la rivière nature, les villages, les vergers. 68 km in Anjou along the Loir river and nice countryside.
- PROFITER D'UN ACCUEIL PRIVILÉGIÉ**  
Plus de 200 partenaires Accueil Vélo (hébergements, sites, loueurs, réparateurs, offices de tourisme) aux petits soins des touristes à vélo en Anjou. 200 partners for dedicated accomodation, visits, leisure, bike rental...
- VOUS ÉVADER EN TRIBU !**  
En vallée de la Loire entre Angers et l'océan Atlantique, entre copains ou avec les cousins, on réserve des hébergements Group'AVélo à un tarif idéal. > [groupavelo.fr](http://groupavelo.fr) / Special offer for group accomodation.
- VOUS ACCORDER UNE PAUSE GOURMANDE**  
A l'ombre d'un chêne ou le long d'une rive, je savoure le pique-nique du terroir que j'ai commandé la veille. > [lebonpicnic.com](http://lebonpicnic.com)  
Savoury picnic to book on my way.
- VIVRE L'INÉDIT LE NEZ AU VENT !**  
Dormir sur une île, descendre le fleuve avec un kayak après une remontée à vélo, pédaler au coeur du coteau troglodytique, embarquer à bord d'une toue cabanée... Réservez votre séjour inédit. > [anjou-tourisme.com](http://anjou-tourisme.com) / Book our original tour in Anjou.
- RECHARGER VOS BATTERIES !**  
Au palmarès des innovations, l'Anjou déploie près de 15 bornes pour la recharge des batteries des vélos à assistance électrique, principalement sur les parcours de La Loire à Vélo® et de la Vélo Francette®. > [laloireavelo.fr](http://laloireavelo.fr) > [lavelofrancette.com](http://lavelofrancette.com) / Get a recharge!

Plus d'expériences sur [anjou-tourisme.com/velo](http://anjou-tourisme.com/velo)



Béhuard ©Sébastien Gaudard




Angers ©Sébastien Gaudard




Ingrandes-le-Fresne-sur-Loire ©David Darraut



La Loire à vélo® au Thoureil ©David Darraut



Grez-Neuville ©Sébastien Gaudard



Souzay ©Jean-Sébastien Evraud



Les ardoisiers de Trélazé ©Renito Caracolo




Lebonpicnic.com ©Pascal Beltrami - La Vélo Francette®



Fête du Vélo ©David Darraut



En Rouge et Loire ©David Darraut



Le Loir à Durtal ©Sébastien Gaudard



Montjean-sur-Loire ©OT Une autre Loire



La Roussière ©Pascal Beltrami - La Vélo Francette®



Cunault ©Sébastien Gaudard





Organisez votre séjour

[anjou-tourisme.com](http://anjou-tourisme.com)






BP 32147 - F 49021 Angers cedex 02  
Anjou tourist board  
Agence Départementale du Tourisme de l'Anjou



Anjou Val de Loire 2020

**JE M'ÉCHAPPE EN ANJOU** CARTE VÉLO  
Cycling map






Vos plus beaux SOUVENIRS

#Jaimelanjou









**VIGNOLE LOIRE LAYON AUBANCE**

Incursion entre Loire et vignoble des coteaux du Layon et de l'Aubance.

Chalonnnes-sur-Loire  
87 km > Modéré

**ENTRE LOIRE & FALUN**

Plongée en troglodytes, entre coteau et plaine, un univers secret ou habité.

Gennes  
75 km > Modéré

**ENTRE LOIRE & FORÊT**

Au cœur du parc naturel Loire Anjou Touraine, vallée maraîchère et collines boisées.

Saumur  
50 km > Facile

**MANOIRS & CAMPAGNE DU BAUGEOIS**

Bouffée d'oxygène sur une voie verte en terroir du roi René.

Baugé-en-Anjou  
22,5 km > Facile

**ENTRE LOIRE & MARAIS D'AUTHION**

De la vallée horticole aux villages nichés en pied de coteau de Loire.

St-Mathurin-sur-Loire  
44 km > Facile

**Vos 8 échappées BELLES en Anjou**

La Loire à Vélo®, la Vélo Francette®, la Vallée du Loir à vélo, la liaison Alençon/Saumur... Outre ces 4 véloroutes, européenne ou nationales, de nombreuses boucles vous invitent pour quelques heures de promenade ou un séjour le nez au vent. Petite sélection d'ambiances, paysages et rencontres pour s'imprégner de l'Anjou. Our selection of itineraries to discover the best of Anjou.

Top départ ! [anjou-tourisme.com](http://anjou-tourisme.com)

**SUR LA TRACE DES ÉCRIVAINS**

Flânerie inspirée des enfants du pays, Joachim du Bellay et Julien Gracq.

St-Florent-le-Vieil  
30 km > Facile

**BOUCLE DE LA MAYENNE**

Immersion nature sur le chemin de halage et sur une ancienne voie ferrée.

Angers  
26 km > Facile

**BOUCLE ANGEVINE DE LA LOIRE À VÉLO®**

Magnifique confluence de la Maine et de la Loire royale aux portes d'Angers.

Angers  
39 km > Facile

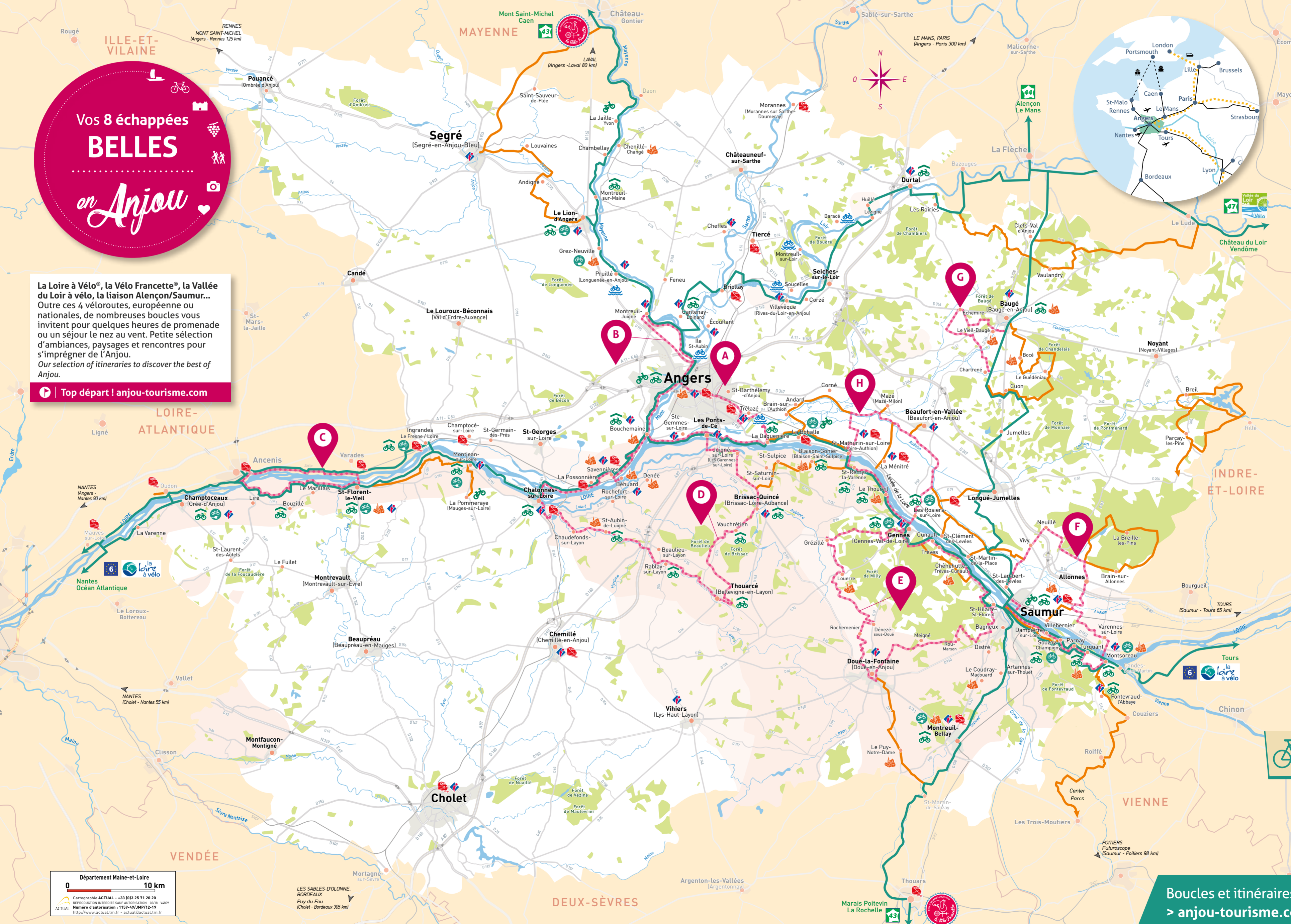
**Rendez-vous 2020**

- 24<sup>e</sup> Fête du Vélo® Angers / Bouchemaine à Liré 21 juin [fete-du-velo.com](http://fete-du-velo.com)
- Nature Is Bike Angers agglomération 27 et 28 Juin [natureisbike.com](http://natureisbike.com)
- 10<sup>e</sup> Anjou Vélo Vintage® Saumurois 3 au 5 juillet [anjou-velo-vintage.com](http://anjou-velo-vintage.com)

- Itinéraires européens & nationaux  
European and national cycling roads  
Europäische und national Radweg
- Échappées belles (x8)  
Cycle loop / Schleife cyclable
- Autres itinéraires  
Other cycling roads  
Andere Radweg
- EuroVelo 6
- Véloroute nationale  
National Véloroute
- Loeur  
Bike rental  
Fahrradvermietung
- Aire d'arrêt vélo  
Cycling equipped rest area  
Rastler-Halteplatz
- Recharge vélo électrique  
Electric bike charging  
E-bike Ladestation
- Bac  
River shuttle  
Fusschiffer
- Ville / Village labellisé  
Town / Labeled Village  
Beschriftete Stadt / Dorf
- Information touristique  
Tourist information  
Touristische Informationen
- Gare ou arrêt train  
Railway station or hall  
Bahnhof oder Eisenbahnhaltstelle

**870 km** d'itinéraires

Boucles et itinéraires téléchargeables > [anjou-tourisme.com/velo](http://anjou-tourisme.com/velo)



0 10 km  
Département Maine-et-Loire  
Cartographie ACTUAL - +33 (0)3 25 71 20 20  
REPRODUCTION AUTORISÉE SAUF ANNOTATION - 2018 - 2019  
Numéro d'autorisation : 1159-43/JMP/12-19  
<http://www.actual.tm.fr> - [actual@actual.tm.fr](http://actual@actual.tm.fr)

LES SABLES-D'OLONNE, BORDEAUX  
Puy du Fou  
Chollet - Bordeaux 305 km

Marais Poitevin La Rochelle

TOURS  
Saumur - Tours 65 km

POITIERS  
Futuroscope (Saumur - Poitiers 98 km)

